



De Oude Haven van La Rochelle

# La Rochelle



Kaart D 8

## Atlantische kust

Rochelle kunt u het beste te voet verkennen, slenterend over de kades langs de Vieux Port en door de wirwar van voetgangersstraten. Bij het zien van de oude houten huizen en de voornamen herenhuizen zult u begrijpen dat La Rochelle sinds mensenheugenis zijn pracht aan de oceaan heeft te danken.

### Het culturele en architectonische erfgoed getuigt van de maritieme roeping van deze versterkte stad.

De renaissancewoningen en 18e eeuw huizen met hun harmonieuze witte gevels houden de herinnering aan hun voormalige eigenaars levendig; reders en kooplieden die rijk waren geworden door de handel in wijn en zout en door het handelsverkeer met Amerika. De straten met arcaden met een aaneensluitende reeks van winkels, doen denken aan de kramen van vroeger, waarop kooplieden hun nog maar nauwelijks geloste handelswaar uitstalden, goed beschermd tegen weer en wind. In sommige straten, vertellen de rond «Canadese» keien nog de geschiedenis van de schepen die emigranten naar de Nieuwe Wereld aan boord namen en die naar La Rochelle terugkeerden met deze grote keien als ballast. Wanneer u door de haven, de «Port des Minimes» wandelt, merkt u de maritieme heropbloeiing van La Rochelle het beste. Deze biedt plaats aan vijfduizend boten en is volledig bestemd voor de pleziervaart. Hiermee is het Europa's grootste haven van de Atlantische kust geworden. Alle zeilliefhebbers kennen deze plaats die de fraaiste jachten uit de hele wereld trekt.



## Voor liefhebbers van de zee

### »» Het Aquarium van La Rochelle

Het Aquarium, op een steenworp afstand van de torens van de Oude Haven, op de kade van het «Bassin des Grands Yachts» is in een nieuw jasje gestoken. In een zeemilieu van drie miljoen liter zeewater, biedt het een ontdekkingsreis langs de fauna en flora van de Atlantische oceaan, de Middellandse Zee en tropische zeeën en oceanen. De originele inscenering, waaraan geavanceerde technologische hulpmiddelen te pas komen, heeft heel wat verrassingen en emoties in petto, zoals het merkwaardige ballet van kwallen dat de bezoeker omsluit, de overhangende balsutrade boven het haaienbassin, of het uitgestrekte tropische bos in de kas waar piranha's en maanvissen rondzwemmen.



Aquarium La Rochelle



Maritiem museum

### »» Het maritiem museum

Dit museum is gevestigd rond het Bassin des Chalutiers en heeft beroemde boten in zijn verzameling: Het fregat van de meteorologische dienst «France 1» en de legendarische «Joshua» van Bernard Moitessier.



## Voor liefhebbers van geschiedenis en oude stenen

### » De «Tour de la Lanterne» ook wel

«Tour des Quatre Sergents», genoemd (15<sup>e</sup> eeuw). Deze werd oorspronkelijk gebouwd om als vuurtoren dienst te doen, maar fungeerde ook jarenlang als gevangenis. Daarvan getuigen zo'n zeshonderd muurschriften aangebracht door Britse, Hollandse of Spaanse zeeschuimers en gevangenen.

### » De «Tour Saint-Nicolas», (14<sup>e</sup> eeuw).

Vanaf de weergang of het uitkijkterras, toegankelijk via een labyrint van trappen, biedt deze toren een prachtig uitzicht over de Vieux Port en de stad.

### » De «Tour de la Chaîne», (14<sup>e</sup> eeuw).

De ketting waaraan de toren zijn naam heeft te danken en die nog altijd aan de voet ervan wordt bewaard, diende om 's nachts de poort te sluiten.

### » Het «Hôtel de Ville»

Het fraaie stadhuis uit de 15e en 16e eeuw wordt beschermd door een ringmuur in flamboyant gotische stijl. Talrijke herinneringen waaronder vele in verband met het beleg van de stad.

**Verdere bezienswaardigheden:** «Maison Henri II», het Paleis van Justitie, «Maison Nicolas Venette» en de straten rue du Minage, rue Réaumur, rue des Merciers.



Het cloître Dames-Blanches

### Voor liefhebbers van tuinen

La Rochelle heeft een groot aantal parken en tuinen: het Parc Charruyer, het Parc Franck Delmas, de Allée du Mail, de plantentuin van het Natuurhistorische museum, het Parc de la Gare, de Petit Jardin van het Cloître de Dames Blanches... alle zijn even uitnodigend voor een wandeling tussen de bomen, door de berm en lanen, langs borders of met kleurige en geurige bloemen omzoomde paden.



Het «Hôtel de ville»



«Voiles de Nuit»



### La Rochelle, centrum van de watersport

En niet zonder reden! De stad bezit niet alleen de grootste drijvende watersportbeurs van Europa, le Grand Pavois, maar tevens alle vakkennis op het gebied van watersport: Internationale werven, zeilmakerijen, bovenbouw werven, engineeringbureaus, scheepsarchitecten en ontwerpers.

En voor uw vakantie biedt de stad een zeil- en windsurfschool, vaarschool, boottochten «à la carte», bootverhuur, verhuur van jetski's. Informatie bij het Office de Tourisme (VVV).

## Voor museumliefhebbers

### » «Musée du Nouveau Monde»

Dit museum is gevestigd in een fraai 18<sup>e</sup> eeuw herenhuis en is gewijd aan de betrekkingen tussen La Rochelle en Amerika sinds de 16<sup>e</sup> eeuw.

### » Le musée d'Orbigny-Bernon

Peintures et gravures évoquant la prospérité économique et la vie intellectuelle de la ville, belles collections relatives à la céramique européenne et à l'art de l'Extrême-Orient.

### » Musée des Beaux Arts

Het museum voor Schone Kunsten bezit Europese schilderijen uit de 15<sup>e</sup> tot de 20<sup>e</sup> eeuw (Gustave Doré, Camille Corot) en van meesters afkomstig uit La Rochelle: Chasseriau, Fromentin, Bouguereau.

### » Natuurhistorisch museum

Onlangs werd dit omgedoopt tot «Musée des Grandes Expéditions Scientifiques» (museum van belangrijke wetenschappelijke onderzoekstochten) dankzij een groot aantal stukken geschonken door Umont d'Urville en Pierre Loti. Het bezit tevens een rariteitenkabinet uit de 18<sup>e</sup> eeuw en een rijke natuurhistorische verzameling op het gebied van zoölogie, paleontologie, mineralogie, botanica. Het museum ondergaat verbouwingswerkzaamheden voor het komende seizoen.

### » Parfumsflesjesmuseum

Flacons, monsterflesjes, etiketten en poederdoosjes doen bijna een eeuw van deze luxueuze industrie herleven.

### » «Musée Rochelais d'Histoire Protestante»

De geschiedenis van het protestantisme in La Rochelle, in Aunis en in Saintonge.

## Voor hen die in hun hart kind gebleven zijn

### » Het museum van automaten en schaalmodellen

Driehonderd bewegende figuren in een origineel decor: Oude en heden-

daagse automaten, historische figuren, bewegende taferelen; maquettes van historische gebeurtenissen, treincircuits, door computers gestuurde zeeslag, oude auto's.

### Praktische gids

#### Office de tourisme (VVV)

Place de la Petite-Sirène,  
Le Gabut,  
F-17025 La Rochelle Cedex  
tel. +33 (0)5 46 41 14 68  
fax +33 (0)5 46 41 99 85,  
E-mail:  
accueil@larochelle-tourisme.com



#### »» Vervoer in de stad

- De zeebus: Busbootdienst tussen de Vieux Port en de Port des Minimes.
- De Passeur: Permanente bootpendeldienst tussen de Vieux Port en la Ville-en-Bois.
- De gele Autoplus-fietsen: Het hele jaar beschikbaar vanaf Place de Verdun en van mei tot en met september op de Quai Valin; de eerste twee uur zijn gratis.
- De elektrische Autoplus6wagens: Verhuur van scooters en kleine personenwagens op het Place de Verdun, voor een zeer korte tijd.
- Stadsbussen.

#### »» Vervoer naar het île de Ré

Vanaf het SNCF spoorwegstation en het Place de Verdun. De maatschappij Ré Bus Aunis Saintonge doet alle dorpen op het eiland aan en verzorgt de terugtocht naar La Rochelle en de openbare stadsvervoersmaatschappij van La Rochelle zorgt voor de verbinding met het dorp aan de toegang van de Sablanceaux brug.

### Doen in La Rochelle

#### »» Rondleiding door de stad

Dagelijks in juli en augustus (behalve op zon- en feestdagen): Vertrek vanaf het Office de Tourisme (VVV) om 10.30 uur voor de rondleiding te voet en om 14.30 uur voor de rondtocht met ruittuig met ingespannen paard (reservering verplicht).

#### »» «Ronde de nuit»

«Sightseeën by night» in de voetsporen van een nachtwaker, elke donderdag van half juli tot half september (reservering verplicht).

#### »» Tochtjes op zee

Boottochten van enkele uren, een halve dag of een dag naar de eilanden: Île de Ré, Île d'Aix en Île d'Oléron langs Fort Boyard. Inlichtingen, reserveringen en inscheping bij de bootmaatschappijen in de Vieux Port.

#### »» Busexcursies

Verschillende maatschappijen bieden excursies vanuit La Rochelle naar het Marais Poitevin, Cognac, Royan, Rochefort, enz. Inlichtingen bij het Office de Tourisme (VVV).

### Festivals en evenementen

**Eind mei, begin juni:** De internationale zeilweken.

**Eind juni, begin juli:** Het filmfestival van La Rochelle.

**In juli:** «Les Francofolies».

**In september:** Watersportbeurs le Grand Pavois met de prachtige voorstelling «Voiles de nuit».

**In oktober:** Jazzfestival «entre les Deux Tours».

**En het hele jaar** door festiviteiten rondom de zee, ambachtskunstmarkten en sportmanifestaties.

La Rochelle






Châtelailлон

## Thalassotheapie

Gezondheid, fitness, vermageringskuur, post-natale kuur... Instituut Thalazur in Châtelailлон biedt kuren van 2 tot 6 dagen. met overnachting in 2- of 3-sterrenhotels.



Surgères kerk

# In de omgeving van La Rochelle

## Châtelailлон, Kaart D 8

Deze levendige badplaats met casino, promenade en thalasso-therapiecentrum, kan prat gaan op een groot zandsstrand dat als één van de veiligste van de kust bekendstaat. Het strekt zich uit over drie kilometer. Het aquatisch centrum met reuzenglijbaan, kinderclubs, zeilschool en -clubs maakt het tot een geliefd bestemmingsoord voor gezinnen met kleine kinderen. Het strandpark met zijn minigolfbaan en openluchttheater is een geliefd ontspannings- en recreatieoord voor vakantiegangers.

### Bezienswaardigheden

Het uitzicht vanaf de promenade, dat 180° bestrijkt en over de Pointe de la Fumée, het Fort Enet, Île d'Aix, Île d'Oléron en de Pointe du Chay rijk. De volledig gerenoveerde «Port des Boucholeurs» (mosselkwekershaven) met een promenade langs de zee, het sluiswachtershuis, de haven en de oesterbanken.

### Doen

De bezichtiging met uitleg van de oesterparken met paard en wagen en gelegenheid tot proeven. De rondleiding door de stad «op verkenning van de badmode van vroeger en nu», de fietstocht door de Marais d'Yves.

### Festivals en evenementen

Paasweekend: Internationaal vliegerfestival; Laatste weekend van juni: «Châtel' en fête». De hele zomer lang talrijke zomeractiviteiten voor jongeren.

### Office de tourisme (VVV)

5, avenue de Strasbourg  
F-17340 Châtelailлон-Plage  
tel. +33 (0)5 46 56 26 97  
E-mail: office-tourisme@chatelailлон-plate.fr

## Marans, Kaart D 7

Jachthaven aan de oever van de Sèvre Niortaise waarlangs voorname buitenhuizen liggen.

### Bezienswaardigheden

De glazen klokkentoren met aluminium structuur van de versterkte kerk; deze bevat een panoramische zaal vanwaar men het Marais Poitevin kan bewonderen.

Musée Cappon, in het Office de Tourisme (VVV), met archeologische voorwerpen die in de plaats zijn opgegraven.

### Doen

Bloemenstad met 4-bloemen classificatie! U moet beslist door de stad wandelen om de tuinen, bloemperken en lanen te bewonderen...

### Office de tourisme (VVV)

62, rue d'Aligre  
F-17230 Marans  
tel. +33 (0)5 46 01 12 87  
E-mail: office-de-tourisme.marans@wanadoo.fr

## Surgères, Kaart F 8

Geboortestad van Hélène, die door de dichter Ronsard werd vereeuwigd.

### Bezienswaardigheden

Binnen de muren van het park, het kasteel, heerlijk woongebouw uit de 17<sup>e</sup> eeuw en de Romaanse Notre-Dame kerk met zijn brede beeldhouwde gevel.

### Doen

Iedereen kent de boter uit Surgères. Vergeet dus niet deze hier te kopen!

### Office de tourisme (VVV)

5, rue Bersot - F-17700 Surgères  
tel. (0)5 46 07 20 02  
E-mail: contact@tourisme-surgeres.com



## »» Zwemmen

In La Rochelle, op het strand «la plage de Chef de Baie» dichtbij het centrum van de stad en op het strand van de Port des Minimes.

In Châtelailлон, een drie kilometer lang prachtig zandsstrand tussen «la plage des Boucholeurs» en «la plage de Saint-Jean des Sables».

De stranden van Aytré en van Angoulins zijn geschikt voor zwemmers en windsurfers.

## Verdere bezienswaardigheden in de omgeving

»» In La Jarne: het kasteel van Buzay.

»» In Esnandes: het «Maison de la mytiliculture» (mosselkwekerhuis) en de Saint-Martin kerk.

»» In Saint-Germain-de-Marencennes: het «Maison des Arts Ruraux».



La Flotte-en-Ré

# L'île de Ré



Kaart ABC 7-8

## Atlantische kust

Dit eiland voor de kust bij La Rochelle is te bereiken via een tolbrug. Het hele jaar door kunnen fietsers hier hun hart ophalen met zestig kilometer fietspaden die door de pijnbomen, wijngaarden, natuurgebieden en zoutmoerassen slingeren. Witte huisjes met groene luiken kijken uit op straatjes vol stokrozen. In de haventjes, gevat in de versterkingen of verscholen bij een klokkentoren die als landmerk dienstdoet voor de zeelui, liggen talrijke plezierboten. De uitgestrekte zandstranden en het buitengewone klimaat maken het eiland

**zeer populair bij liefhebbers van zon en buitenlucht en geschikt voor zowel rustige als ondernemende vakanties.**

## Praktische gids

### Ile de Ré Tourisme (VVV)

5 bis, rue de la Blanche - BP 28

F-17580 Le Bois-Plage-en-Ré

tel. +33 (0)5 46 09 00 55,

fax +33 (0)5 46 09 00 54

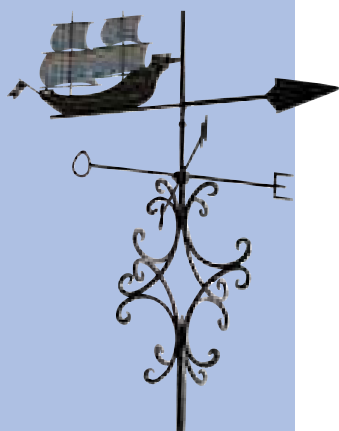
E-mail: [tourisme@iledere.fr](mailto:tourisme@iledere.fr)

en bij elk Office de Tourisme (VVV) op het eiland.

### »» Hoe bereikt u het Île de Ré?

**Over de weg:** Een tolbrug, ten noorden van La Rochelle, verbindt het eiland met het vasteland.

**Met het openbaar vervoer:** Vanaf het treinstation en het Place de Verdun in La Rochelle, doet de busmaatschappij Ré-bus Aunis Saintonge alle dorpen van het eiland aan. De stadsbus van La Rochelle rijdt tot de toegang tot het eiland bij de Pointe de Sablanceaux.



## Om de geschiedenis van Île de Ré te leren kennen

### »» Museum Ernest-Cognacq, in Saint-Martin-de-Ré

Een hele zaal is gewijd aan het economische en traditionele leven op het eiland: Klederdracht, werktuigen, gebruiksvoorwerpen, prenten, documenten, aardewerk, tekeningen, schilderijen en maçonnieke voorwerpen.



Zoutpannen



La Flotte-en-Ré

### »» «La Maison du Platin», in La Flotte-en-Ré

Hier worden herinneringen opgehaald aan het maritieme verleden van het dorpje La Flotte en het eiland in de vorm van foto's, maquettes van oude boten, voorwerpen en de reconstructie van een typisch eiland Ré interieur. Tijdelijke exposities rond het thema van de zee.

## Om het leven van vandaag op het eiland te leren kennen

### »» «Écomusée du Marais salant»,

in Loix (milieumuseum van de zoutpannen)  
Ontdekking van de zoutpannen van het eiland Ré, van de fauna en flora en het beroep van zoutzieder, uitleg van de complexe structuur van de zoutpannen en de zoutwinning.

»» **De vissluizen**, in Sainte-Marie en Saint-Clément  
Deze doen een eeuwenoude manier van vissen herleven: Zij lopen onder water bij vloed en houden de vissen achter bij eb.

### »» De «Phare des Baleines»,

in Saint-Clément (walvisvuurtoren)  
Vanaf de top van deze 19<sup>e</sup> eeuw vuurtoren heeft u een schitterend uitzicht, als beloning van een klim van 257 treden!

## Doen op Ile de Ré

### »» Rondleidingen door de dorpen

#### **Saint-Martin-de-Ré**

De citadel van dichtbij bekeken, bezichtiging van de vestingwerken, de haven, de kerk en de oude wijken (informatie bij het Office de Tourisme (VVV)).

#### **La Flotte-en-Ré**

De smalle dorpsstraatjes, de haven, de markt, de abdij des Châteliens, het Fort de la Prée, het «platin» (gedeelte van het strand dat bij eb droog komt te liggen) en het oesterpark (informatie bij het «Maison du Platin»).

#### **Sainte-Marie-de-Ré**

Het oude dorpsgedeelte «le Vieux Sainte-Marie» en de kerktoren (informatie bij het Office de Tourisme (VVV)).

### »» De markten op het Île de Ré

Groente- en fruitmarkten vinden zomers plaats in alle plaatsjes op het eiland. U vindt er vooral lokale producten: aardappelen, oesters, mosselen, vis en schaaldieren, kaas en boter, Pineau des Charentes, chocolade, karamels, koekjes... Sommige markten vinden bij avond plaats, zoals in Saint-Martin.

## Festivals en evenementen

**Juli/Augustus:** *Musique en Ré.*

**Half augustus:** *Zee festival in Saint-Martin.*

**Derde weekend van augustus:** *Ré-Acadie Festival in Saint-Martin.*

**Eind augustus:** *Ré Jazz festival in Saint-Martin.*

## Voor natuurliefhebbers

### »» Het reservaat van Lilleau des Niges, in Les Portes

Tijdens de trek en de overwintering wordt dit reservaat aangedaan door duizenden vogels: Rotganzen, bergeenden uit belon, Europese scholeksters, tureluurs, enz. Het gebied wordt doorkruist door een fietspad en langs het reservaat lopen wandel-paden. De «Ligue Protectrice des Oiseaux» (vereniging voor vogelbescherming) organiseert uitstapjes te voet of op de fiets vanuit de voormalige zoutloods die is omgedoopt tot Maison du Fier.

### Verdere bezienswaardigheden op het eiland

»» **La Flotte**, De haven en de abdij van les Châteliens;


»» **In La Noue:** Maison du Magayant presenteert het cultureel, biologisch en natuurlijk erfgoed van het natte strand van het Île de Ré;

»» **Saint-Martin**, de haven, de vestingwerken, de kerk (panoramisch uitzicht vanaf de toren);

»» **Ars**, de haven, de Saint-Etienne haven met zijn zwart geschilderde toren die als oriëntatiepunt voor de zeelui;

»» **Les Portes**, la Maison du Fier (voormalige zoutloods);

»» **Saint-Clément**, «l'Arche de Noë», bloemen- en dierenpark vlakbij de Phare des Baleines met talrijke verzamelingen.



Reservaat van Lilleau des Niges



Ars-en-Ré



Strand van la Conche des Baleines

### »» Zwemmen

Het eiland wordt omringd door lange stroken zandstrand die de tien dorpen omzomen. Deze mooie stranden zijn ideaal voor een vakantie met het gezin en Le Bois-Plage, La Courarde, La Flotte en les Portes bieden kinderclubs met schommels, trampolines, spelletjes, enz.

De abdij des Châteliens



### Tochten op zee

Vanuit Sablonceaux en Rivedoux naar La Rochelle, Fort Boyard, Île d'Aix en Île d'Oléron.

### Op de fiets over het Île de Ré

De fiets is alomtegenwoordig op het eiland en alles wordt in het werk gesteld om dit te bevorderen: Meer dan 100 kilometer fietspaden door wijngaarden, zoutpannen, bossen en langs stranden. Verhuur van fietsen voor klein en groot in elke gemeente van het eiland.



Fietspaden in de zoutpannen

## Thalassotheapie

Ontspanning en fitness in Sainte-Marie, diëtetiek en gastronomie in La Flotte, natuur en fitness in Ars-en-Ré; schoonheid en welzijn in Saint-Clément, alle met hotel en restaurant in of dichtbij het centrum...

## Sportactiviteiten

Op het eiland kan een keur aan sportactiviteiten worden beoefend.

Zeilscholen en watersportclubs, om klein en groot vertrouwd te maken met de zeil- en windsportsport, strandzeilen, funboard, zeekajak, surfen, vliegersurfen...

Paardrijden voor beginners en gevorderden en ruitertochten door de zoutpannen, bij maanlicht, galopperen over het strand...

Voettochten over bewegwijzerde routes van één tot twee uur, langs het strand of door het bos. Talrijke tennisbanen; 9 holes privé-golfbaan.



La Cotinière

# L'île d'Oléron



Kaart A-B 8-9-10

## Atlantische kust

Het eiland is met het vasteland verbonden door een drie kilometer lang viaduct waarvan de toegang gratis is. Aan de voet daarvan worden in de oesterparken de beroemde oesters van «Marennes-Oléron» gekweekt.

**Kleurige boten varen af en aan, beladen met oesters, als in een ballet waarvan het getij de maat bepaalt.**

Daarna vindt men een aaneenschakeling van zandstranden, ideaal voor kinderen, voor sport en voor waterspelen, omzoomd met uitgestrekte bossen van zeedennen en steeneiken. Het eiland wordt omringd door duinen bedekt met strobloemen, zandhaver en paarse anjers. Dankzij het zachte klimaat bloeit er mimosa van januari tot maart.

## Praktische gids

### Maison du tourisme (VVV)

Route de Viaduc

F-17560 Bourcefranc

tel. +33 (0)5 46 85 65 23

fax +33 (0)5 46 85 68 96

E-mail: maison-du-tourisme@wanadoo.fr  
en bij elk Office de tourisme (VVV) op het eiland

### »» Hoe bereikt u het île d'Oléron?

**Over de weg:** Het eiland is door middel van een drie kilometer lang viaduct met het vasteland verbonden. De toegang is gratis;

**Vanaf de treinstations zorgen bussen voor verbinding met het eiland:**

Rochefort: verbinding met Le Château d'Oléron;

La Rochelle: verbinding met de meeste eilandgemeenten;

Saintes: verbinding met de grote eilandgemeenten.

Het bus station van de toegangsgemeente van het eiland, Le Château d'Oléron, dient als overstappunt voor al deze bestemmingen.



## Om de geschiedenis van île d'Oléron te leren kennen

### »» De citadel van Le Château-d'Oléron

Rondleiding met een treintje.

### »» Het museum van île d'Oléron,

in Saint-Pierre d'Oléron

Museum van volkskunst en -tradities met een landelijk interieur uit de 19<sup>e</sup> eeuw, oude ambachten en plaatselijke geschiedenis; één zaal gewijd aan de schrijver Pierre Loti. Het museum ondergaat verbouwwerkzaamheden voor het komende seizoen.



### »» «La Maison Paysanne de la coiffe et du costume», in Le Grand-Village-Plage

Verzameling traditionele hoofdkapjes (quich'notte) en klederdicht van het eiland en presentatie van een traditionele eilandwoning (wijnkelder, oven, zolder...).

## Om het leven van vandaag op het eiland te leren kennen

» De «**Port des Salines**», in Le Grand-Village-Plage  
Ontdekking van de zoutpannen, bezoek aan het milieumuseum met betrekking tot het zout, presentatie van de oesterkwekerij en de vissluizen en boottochtje over de de vaarten.

» «**La maison de l'huître oléronaise**», in St-Trojan  
Dit is gevestigd in een oesterhut in de haven van Saint-Trojan en presenteert de activiteit van de oesterteelt, werktuigen voor de oesterteelt; ontdekking van de zee flora en fauna.

» De **oesterkweekplaats van Fort Royer**, in Boyardville  
Rondleiding door het natuurgebied met zoutpannen, sloten, oesterparken en oesterkwekerijhutten.

### » Bezichtiging van oesterparken

De vereniging Terres Marines organiseert excursies naar de oesterparken met de oesterkwekers van de vloot «Terres marines».

## Voor natuurliefhebbers

» **Het vogel park**, in Saint-Pierre d'Oléron  
in het buurtschap Maisonneuve, in een schaduwrijk park vol bloemen, ornithologische tuin voor de bescherming en de kweek van vogels met zo'n twee honderd vijftig vogelsoorten uit alle werelddelen.

» «**Le Marais aux Oiseaux**», in Dolus-d'Oléron  
vogel- en dierenpark van tien hectaren met zo'n zeshonderd dieren van zestig verschillende soorten.

### » Natuuruitstapjes

«Maison de la Nature» in het dorpje La Brée, zoutpannen, vissluizen, oesterparken, tuinen, moerassen, en dennenbossen kunnen te voet of op de fiets worden verkend, op eigen houtje of onder begeleiding van een gids. Inlichtingen bij de VVV-kantoren van het eiland.

### Verdere bezienswaardigheden op het eiland

De vuurtoren (Phare de Chassiron), in Saint-Denis d'Oléron; Deze werd in gebruik genomen in 1836 en is 46 meter hoog; De zeer levendige en kleurige haven van La Cotinière; belangrijke vissershaven voor edele vissoorten (zeetong, zeebaars, zeekeef...); De Romaanse kerk van Saint-Georges, uit de 11<sup>e</sup> en de 12<sup>e</sup> eeuw; De dodenlantaarn in Saint-Pierre, hoofdstad van het eiland; De vissluizen aan de noordkant van het eiland.



### Op de fiets over het eiland

Het eiland beschikt over een groot aantal fietspaden, die naar de stranden voeren, of de dorpen met elkaar verbinden door bossen, wijngaarden of moerasland. De meeste gemeenten hebben fietspaden aangelegd (Saint-Trojan, Saint-Pierre, Saint-Georges, Saint-Denis, Le Grand-Village, Dolus, La Brée-les-Bains) en verhuren fietsen, mountain bikes, citybikes, tandems en aanhangwagens voor kinderen...



### Thalassotheapie

Vitaliteit en fitness in Saint-Trojan-les-Bains om uw tonus en slankheid terug te vinden...; accommodatie in driesterrenhotels.

## Doen op Ile d'Oléron

### » Tochten op zee

#### Inter-îles

Hele dagtocht, halve dagtocht of excursie naar La Rochelle, Île de Ré en Île d'Aix waarbij Fort Boyard wordt aangedaan of van dichtbij wordt bekeken, vanuit Boyardville.

#### Naviland – Croisières Océanes

Dagtocht naar La Rochelle waarbij dicht langs Fort Boyard wordt gevaren: Vertrek 's ochtends uit Saint-Denis d'Oléron, aankomst in de Vieux Port van La Rochelle.

### » Markten op het eiland

Tijdens het zomerseizoen vindt u elke morgen in de wandelstraten op markten en in overdekte markthallen streekproducten en specialiteiten. Elke avond markt in Boyardville en maandags avondmarkt in Le Grand-Village-Plage in het zomerseizoen.

### » «Le P'tit train» van Saint-Trojan

Een toeristische treintje dat een traject van dertien kilometer heen en terug aflegt door gebieden waar geen weg doorheenvoert, door het bos, langs de baai van Gatseau en door de duinen tot aan het nauw van Maumusson. Deze rit duurt 1 1/2 uur. In juli en augustus treinritten bij zonsopgang (duur: 2 uur).

## Festivals en evenementen

**Februari:** mimosafeest.

**Begin juni:** wereldkampioenschappen offshore jet-ski.

**Eind juli:** vertelkunstfestival.

**En het hele jaar** door talrijke feesten rond het thema oester, zee, oud scheepstuig, muziekenvenementen, folkloristische voorstellingen, vuurwerk.



### » Zwemmen

Rond het eiland liggen zeer mooie, uitgestrekte fijne zandstranden. Deze worden omzoomd door pijnbomen, liggen beschut tegen de zeewind en zijn een plezier voor groot en klein. Strandclubs voor kinderen in Boyardville, Saint-Denis, La Brée, Les Sables-Vignier en Le Château. In Château d'Oléron en in Marennes zijn de stranden toegankelijk voor mindervaliden en worden in juli en augustus gratis speciale voorzieningen beschikbaar gesteld. Inlichtingen: tel. +33 (0)5 46 85 65 23



### Sportactiviteiten

Het eiland is een waar paradijs voor sportliefhebbers. Liefhebbers van watersport.

Talrijke scholen en clubs om klein en groot vertrouwd te maken met de duiksport, zeevissen, zeilen, windsurfen, strandzeilen, katamaran, roeien op zee, kajakvaren in de golven, jetski, waterski, vliegeren. Paardrijden voor beginners en gevorderden, buitenritten en korte tochtjes.

Talrijke tennisbanen, 9-holes golfbaan.



«La Corderie royale»

# Rochefort



Kaart E 9

## Atlantische kust

Militaire haven en marinewerf aangelegd door Colbert in een bocht van het estuarium van de Charente.

**De hele geschiedenis van de stad is verbonden met die van deze werf (het arsenaal) waar belangrijke expedities**

werden voorbereid en waar honderden schepen van de koninklijke marine werden gebouwd. Het is tevens de geboortestad van de schrijver Pierre Loti. Vandaag de dag is Rochefort een beroemde kunststad en historische stad en kuuroord.

### »» Bezichtiging van de stad en omgeving

»» **Van april tot november** biedt de dienst Ville d'Art et d'Histoire een programma van themawandelingen door Rochefort (ongewoon Rochefort, toneel, de overlaadbrug, ...) en de omgeving (de versteerde kust, middeleeuws Saintonge...).

»» **In juli en augustus**, op dinsdag vanaf 21.30 uur voeren de Noctambulations (nachtwandelingen) u mee op ontdekking naar het stadscentrum en de marinewerf, in gezelschap van een gids en een musicus.

»» **Het hele jaar** door worden natuuruitstapjes georganiseerd, te voet of op de fiets, rond de flora en fauna, om de talrijke natuurreservaten te ontdekken langs de rivier de Charente en de moerassen langs de kust. Inlichtingen bij het Bureau voor Toerisme.

#### Office de tourisme (VVV)

av. Sadi-Carnot, F-17300 Rochefort  
tél. +33 (0)5 46 99 08 60.

## Om het maritieme verleden van de stad te leren kennen

»» **«La Corderie Royale»**, (koninklijke touwslagerij)  
Het 373 m lange gebouw van de koninklijke touwslagerij werd in opdracht van Colbert gebouwd aan de Charente om de Koninklijke Marine van zeil en touwwerk te voorzien. Permanente tentoonstelling op het thema «touwen en touwwerk».

### »» Reconstructiewerf van de Hermione

In 1780, verliet het fregatschip «Hermione», Rochefort met bestemming Boston en aan boord generaal La Fayette die de Amerikaanse onafhankelijkheidsstrijders te hulp ging snellen. Door een ploeg scheepstimmerlui wordt momenteel aan de reconstructie van dit schip gewerkt.



### »» Het National museum van de Marine

Dit is gevestigd in het Hôtel de Cheusses en bezit een mooie verzameling schaalmodellen van schepen van de Koninklijke Marine, scheepvaartinstrumenten en boegbeelden.

### »» «Ancienne École de Médecine Navale»

De verzamelingen vormen het laatste medische kabinet van natuurlijke historie in Europa: anatomie, instrumenten, zoölogie, botanica, chirurgie, volkenkunde; bibliotheek met 25 000 werken op het gebied van geneeskunde, reisverslagen, militaire en marine documenten.

### »» De «Jardin des Retours»

De tuin is aangelegd rond de Corderie (touwslagerij), volgens de oude traditie van thematuinen. Hij staat vol lokale en exotische planten en roept de herinnering op aan de terugkomst van de schepen, beladen met zeldzame en onbekende planten.



## Verdere bezienswaardigheden

### »» Het huis van Pierre Loti

De marineofficier en schrijver Pierre Loti nam van zijn talrijke reizen allerlei voorwerpen, wandbekledingen en decoraties mee waarmee hij thuis de «salons des merveilleux ailleurs» inrichtte.

### »» Het museum van Oude Ambachten

Presentatie van winkels en werkplaatsen uit het begin van eeuw: cafeetje, hoedenwinkel, kruidenier, slagerij, enz. volledig ingericht.

### »» Het Begoniaconservatorium

De naam begonia werd gegeven aan een plant, afkomstig uit centraal Amerika, ter ere van de Intendant van de stad in de 17<sup>e</sup> eeuw, een zekere Michel Bégon. De kassen bevatten meer dan 1500 soorten en daarmee de grootste verzameling ter wereld.

### »» Het museum van Kunst en Geschiedenis

Schilderijen uit de 16 tot de 19<sup>e</sup> eeuw en voorwerpen, meegenomen uit Azië, Afrika en Oceanië. Het museum ondergaat verbouwingswerkzaamheden voor het komende seizoen.

### »» De «Pont transbordeur du Martrou»,

(hangende pont)

Gebouwd in 1900. Een meesterwerk van bouwkunst van metaal. Het laatste overblijfsel van dit type kunstwerk in Frankrijk.

## Voornaamste evenementen in Rochefort

**Mei-juni:** feest in de stad.

**Eind juli:** «Résonances», muziekfestival en vuurwerk.

**3<sup>e</sup> weekend van september:** «Patrimoine de Lumière».

## Excursiemogelijkheden in de omgeving van Rochefort

### Fouras, kaart D 9

Deze badplaats, op een schiereiland tegenover het Île d'Aix en Fort Boyard, heeft 5 fijne zandstranden. Strandclubs voor kinderen, zeilschool, tochten naar het Île d'Aix, bezichtiging van de vestingwerken en de oesterparken zijn enkele van de mogelijke activiteiten.

#### Bezienswaardigheden

### »» Fort Vauban en museum

Vanaf de donjon (15<sup>e</sup> eeuw) uitzicht op de vier eilanden van het estuarium van de Charente en op de oesterparken. In het streekmuseum wordt de zeefauna en -flora gepresenteerd, maquettes van de vestingwerken en van boten.

#### Doen

### »» Rondleidingen

Von April tot oktober twee rondtochten met een treintje om de geschiedenis van het schiereiland door de eeuwen heen te leren kennen en de fauna en flora van het moerasland.

### »» Bezichtiging van oesterparken

Het leven van de oesterkwekers en hun dagelijks werk, naar gelang de seizoenen, leven en geschiedenis van de oester; proeven. Informatie bij het Office de Tourisme (VVV).

**Verdere bezienswaardigheden:** De natuurreservaten de Marais d'Yves en Moëze. De natuurlanden; De waterzuiveringsinstallatie van Rochefort (zie blz 34-35); De hangbrug in Tonnay-Charente. De zeeforten: Fort Enet, Fort Lupin, enz. De Romaanse kerken in Échillais, Pont-l'Abbé-d'Arnoult, Bords, Geay, Trizay, Soubise, Port-des-Barques en l'île Madame.

#### Office de tourisme (VVV)

avenue de Bois-Vert, F-17450 Fouras  
tel. +33 (0)5 46 84 60 69.

## Brouage, kaart D 9

### »» Rondleidingen

Bezichtiging van de stad en de vestingmuren met halte bij de smederij, de Porte Royale, de gevangenis, de Hallen, het kruitmagazijn, de kerk en de ondergrondse haven.

Een bezoekje waard: Maison Cham-

plain, gewijd aan de stichter van de stad Québec in 1608 die hier in Brouage is geboren.

#### Office de tourisme (VVV)

2, rue du Québec,  
F-17320 Brouage  
tel. +33 (0)5 46 85 19 16.

## Île d'Aix, kaart C-D 8

Het eiland, uitsluitend toegankelijk voor voetgangers en wielrijders, is te bereiken vanuit Fouras.

#### Hoe bereikt u het eiland?

- Overtocht van vijftientig minuten vanaf de Pointe de la Fumée in Fouras.

- Met rondvaartboten: deze bieden vanuit La Rochelle, Fouras, Île d'Oléron of Île de Ré, dagtochten of halve dagtochten met een stop op het eiland.

#### Doen

Wandelingen op een bepaald thema bieden de mogelijkheid bepaalde aspecten van het eiland te leren kennen: geschiedenis, milieu, enz.

Via het douanepad (7 km) kan men in minder dan drie uur rond het eiland wandelen.

Rijtuigtochten: Bij aankomst van de boot staan paarden met open rijtuigen te wachten om u het eiland te doen bezichtigen.

(Informatie bij het gemeentehuis.)

#### Bezienswaardigheden

### »» Het Napoleon Museum

Laatste toevluchtsoord van Napoleon op Frans grondgebied.

### »» Het Afrikaans museum

Kunstvoorwerpen, jachttrofeeën en Afrikaanse wapens, verzameld door de Baron Gourgaud.

#### Office de tourisme (VVV)


6, rue Gourgaud, F-17123 Ile d'Aix  
tel. +33 (0)5 46 83 01 82.



Het huis van Pierre Loti



Brouage



Tonnay-Charente



Fouras

### »» Om te zwemmen

Fouras beschikt over 5 zandstranden tegenover l'île d'Aix en Fort Boyard, en op het strand van Port-des-Barques.

Op het île d'Aix: Aan de westkant en een klein gedeelte van de oostkant van het eiland liggen enkele mooie zandstranden.



«Le front de mer»

# Royan



Kaart D 11

## Atlantische kust

### de Côte de Beauté en het estuarium van de Gironde

Deze grote badplaats, gelegen op het punt waar het estuarium van de Gironde en de Atlantische Oceaan samenvloeien, deed de mode van het in zee baden ingang vinden in de 19<sup>e</sup> eeuw. De plaats, die bijna van de kaart werd geveegd in 1945, getuigt vandaag de dag van naoorlogse bouwkundige innovaties. De gedurfde toren van de Notre-Dame kerk (1955), domineert nu de zeeboulevard en de vijf stranden. Deze liggen beschermt tegen de westenwind en zijn een paradijs voor badgasten en liefhebbers van zandkastelen. Het strand «La Grande Conche», het beroemdste van de vijf, vormt een kromming van meer dan twee kilometer fijn zand.

**In de badplaats vindt men moderne architectuur zij aan zij met buitenhuizen die getuigen van het Royan uit de «Belle Époque».**

Royan wordt omgeven door de Côte de Beauté en de stranden van Meschers, Saint-Georges-de-Didonne, Saint-Palais-sur-Mer, Vaux-sur-Mer, La Palmyre, de Côte Sauvage en Ronces-les-Bains, van Mortagne-sur-Gironde tot het Presqu'île d'Arvert. Langs de pijnboombossen die de duinen vasthouden, wisselen bewaakte en vrije stranden elkaar af. Enkele zijn voorbehouden aan naturalisten, andere speciaal geschikt voor surfen of windsurfen.



### Sightseeën door de stad

»» **«Le Front de mer»** (de zeeboulevard)

Deze is na de oorlog volledig opnieuw aangelegd en gerenoveerd aan het begin van de jaren negentig.

»» **De Notre-Dame kerk**

De kerk werd gebouwd na de verwoesting van Royan tijdens de Tweede Wereldoorlog. De spits rijkt tot tachtig meter hoogte.



Royan

»» **«Les villas Belle Époque»**

Buitenhuizen uit het einde van de 19<sup>e</sup> / begin van de 20<sup>ste</sup> eeuw. Aan de zeeboulevard liggen nog altijd fraaie en sierlijke stenen villa's, «buitenplaatsen» uit de 19<sup>e</sup> eeuw en neogotische kasteeltjes.

## Verdere bezienswaardigheden

### »» «Les Jardins du Monde»

Bloemen- en recreatiepark met tropische kas met een tentoonstelling van orchideeën, een verzameling bonsais, thematuinen en -landschappen rond een waterplas.

### »» Het museum van Royan

Nieuw museum, gevestigd binnen de muren van de oude markt van de wijk Pontailiac. Het doet de geschiedenis van de stad herleven van de Oudheid tot op heden.

### »» Rondleidingen door de stad

Voor individuele reizigers: bezichtiging van de stad en omgeving op afspraak. Vertrek vanaf het Palais des Congrès of het Syndicat d'Initiative (VVV).

## Boottochten op zee

### »» «Royan croisières»

Van april tot oktober, dagelijks: bezichtiging van de vuurtoren van Cordouan, grote tocht door het estuarium waarbij de vuurtoren van Cordouan, de Pointe de Grave, de kerk van Talmont, de grotten en rotswoningen van Meschers van dichtbij worden bekeken.

### »» «La Sirène»


Van april tot september, tochten op zee, excursies, bezichtigingen, minicruises. Excursie op zee en bezichtiging van de vuurtoren van Cordouan.

#### Office de tourisme (VVV)

Palais des Congrès  
BP 102 - F-17206 Royan Cedex  
tel. +33 (0)5 46 23 00 00

#### Syndicat d'initiative (VVV ontvangst)

tel. +33 (0)5 46 05 04 71



### Thalassotheapie in Royan

Het Instituut Thalazur Royan biedt het hele jaar door fitnesskuren en talrijke andere kuren: stresscontrole, prenatale en postnatale kuren, rugpijn-, anti-migraine-, schoonheidskuren.



### »» Zwemmen in Royan

De stranden van Royan behoeven geen krans meer. Het strand van «La Grande Conche» langs de Boulevard Garnier biedt meer dan twee kilometer fijn zand. Ook op de vier andere stranden kan men rustig nietsdoen of zwemmen: «La Conche de Foncillon», «La Conche du Chay», «La Conche du Pigeonnier» en «La Conche de Pontailiac».

Elk van die stranden bezit minstens één strandclub voor kinderen in juli en augustus.



### Sportief Royan

In Royan en omgeving wordt alles in het werk gesteld om sportliefhebbers in de gelegenheid te stellen hun favoriete activiteit tijdens hun vakantie te beoefenen: Zeilen, windsurfen, jetskiën, surfen, strandzeilen, tennissen, squash, paardrijden, parachutespringen, golfen en... pelote op zijn Baskisch.

(Informatie bij het Office du Tourisme (VVV)).

## De badplaatsen en stranden rond Royan

### Ten noorden, het Presqu'île d'Arvert

#### Saint-Palais-sur-Mer, kaart D 11

Met zijn mooie veilige stranden en villa's temidden van pijnbomen en steeneiken is de badplaats ideaal voor een vakantie met het gezin. Er is een rijke keuze aan watersportactiviteiten, een strandclub voor kinderen en verder kan men er tennissen, paardrijden of vissen.

##### Maison du tourisme (VVV)

1, avenue de la République - F-17420 Saint-Palais-sur-Mer  
tel. +33 (0)5 46 23 22 58

#### Vaux-sur-Mer, kaart D 11

Aangename badplaats ten noorden van Royan. De plaats is zomers heel levendig met zijn dagelijkse markt en staat bekend om de door rotsen beschutte stranden met clubs voor kinderen.

##### Office de tourisme (VVV)

53, rue de Verdun - F-17640 Vaux-sur-Mer  
tel. +33 (0)5 46 38 79 05

#### Les Mathes - La Palmyre, kaart D 10

Recente badplaats, aangelegd midden in een enorm bos. Met zijn dertig kilometer stranden, zijn fietspaden door het bos met uitzicht op zee en het Île d'Oléron, is het een geliefd vakantieoord. Strandclubs voor kinderen, watersportcentrum, talrijke surfspots, wandel- en ruitpaden door het bos, internationale dierentuin.

##### Office de tourisme (VVV)

2, avenue de Royan - F-17570 Les Mathes - La Palmyre  
tel. +33 (0)5 46 22 41 07

#### La Tremblade - Ronce-les-Bains, kaart D 10

Geliefde badplaats voor zwemmers en sportbeoefenaars. La Tremblade beschikt over meer dan dertig kilometer zandstrand, beschermt door pijnbomen. Vakantiegeers hebben een rijke keuze aan activiteiten: zeilen, windsurfen, wandelen, paardrijden, mountain bike. Veel excursies hebben de grote oesterparken in de havenkom van Marennes-Oléron als thema, of de visvangst en de zoutpannen.

##### Offices de tourisme (VVV's)

1, boulevard Pasteur - BP 141  
F-17190 La Tremblade  
tel. +33 (0)5 46 36 37 71

Place Brochard - BP 141  
F-17390 Ronce-les-Bains  
tel. +33 (0)5 46 36 06 02

### Voornaamste evenementen in Royan en het Pays Royannais

**Begin mei:** Romaanse feesten in het Pays Royannais.

**Half juni:** Festival «Musiques et gastronomies du monde».

**Van juni tot september:** muzikale donderdagen van de Romaanse kerken.

**Juli: In Royan:** «Un violon sur le sable»; **laatste weekend:** Jumping International.

**Half juli in Saint-Georges-de-Didonne:** «Humour et eau salée».

**Half augustus:** Royan, hoofdstad van de Belle Époque.

#### Presqu'île d'Arvert op de fiets



Verschillende bewegwijzerde routes van 6 tot 35 km voeren door de dorpjes van het schiereiland, zowel langs de kust als door het domeiniale bos van la Coubre waar het heerlijk naar pijnbomen geurt, of langs het estuarium van de Seudre door het hartje van de moerassen en de oesterparken. Een rijk cultureel en natuurlijk erfgoed om in alle rust te ontdekken.

Informatie en folders met routebeschrijvingen bij de Offices de Tourisme (VVV's).





Église romane de Talmont



Saint-Georges-de-Didonne



De dierentuin van La Palmyre



Carrelet

## Ten zuiden, langs het estuarium van de Gironde

### Saint-Georges-de-Didonne, kaart E 11

De badplaats heeft zijn bekendheid te danken aan het schitterende zandstrand tussen de Pointe de Vallières en de Pointe de Suzac. De plaats is het regionale centrum van de strandzeilsport en bezit verder strandclubs voor kinderen, recreatiecentra, bewegwijzerde routes voor voet- of fietstochten, watersportactiviteiten in de zeilschool, vliegerwedstrijden.

#### Office de tourisme (VVV)

Relais de la Côte de Beauté - BP 45  
F-17110 Saint-Georges-de-Didonne  
tel. 05 46 05 28 32  
en Bureau d'accueil Boulevard Michelet  
F-17110 Saint-Georges-de-Didonne  
tel. 05 46 05 09 73

### Meschers, kaart E 11

Badplaats aan het estuarium van de Gironde waarvan. Een grote variatie aan watersportactiviteiten, zoals zeilen, kajak varen op zee, roeien.

#### Office de tourisme (VVV)

31, rue Paul-Massy, F-17132 Meschers-sur-Gironde  
tel. +33 (0)5 46 02 70 39

### Talmont-sur-Gironde, kaart E 11

Talmont staat op de lijst van de mooiste dorpen van Frankrijk en is beroemd om zijn kerk, de église Sainte Radegonde uit de 12<sup>e</sup> eeuw, tegenover het estuarium van de Gironde; deze wordt omgeven door het dorp met lage huisjes en straatjes vol stokrozen en kijkt uit op een kleine vissershaven.

Een klein museum vertelt op levendige wijze de verborgen geschiedenis van de plaats vanaf de stichting in de 13<sup>e</sup> eeuw door de Engelsen. De bezichtiging is compleet met een bezoek aan het steurvismuseum in het estuarium.

#### Doen

#### » De hellingen langs de Gironde op de fiets

Zo'n 350 km bewegwijzerde routes, in een lus of over een afstand van 5 tot 38 km, om mooie tochten te maken door het land ten zuiden van Royan. Wijngaarden, grasland, akkers, kleine valleien en leuke dorpjes wisselen elkaar af met schitterende vergezichten over het estuarium van de Gironde.

**Informatie en folders met routebeschrijvingen bij de Offices de Tourisme (VVV's).**

## Bezienswaardigheden rond Royan

### » De dierentuin van La Palmyre

In dit dierenpark van veertien hectaren, 10 km ten noordwesten van Royan, zijn dieren uit de hele wereld te zien. Meer dan 1500 dieren uit de vijf werelddelen: leeuwen, tijgers, jachtluipaarden, wolven... (zie blz 35).

### » Het historisch museum van «la Poche de Royan»,

in Le Gua, kaart E 10

Museum dat een reconstructie weergeeft van de Duitse bezetting, de bombardementen en de bevrijding in april / mei 1945 van Royan en zijn regio; soldatenpoppen van de verschillende legers, documenten, foto's, archieven, voorwerpen, wapens, voertuigen.

### » Het landbouwmuseum van le Château de Didonne,

in Sémussac, kaart E 11

Presentatie van de ontwikkeling van de mechanisering van de landbouw van 1850 tot op heden: stoommachines, tractoren, motoren, materiaal om de grond te bewerken, werktuigen en oude voorwerpen, voertuigen om door paarden te worden voorgetrokken, interieur van een boerderij uit de streek.

### » De troglodietengrotten in de rotswanden,

van Meschers, kaart E 11

– De grotten van Matata:

10 km ten zuiden van Royan toont het ecomuseum van het estuarium, aan de hand van een tiental grotten, de periode van de prehistorie tot op heden.

– De grotten van le Régulus en les Fontaines:

Rondleiding van 30 minuten door troglodietenwoningen, uitgehold in de kalkrotsen boven het estuarium.

» De archeologische vindplaats van Fâ, in Barzan, kaart E 11 een havenstad waarvan het bestaan werd ontdekt dankzij een luchtfoto uit 1976. Opgravingen hebben het bestaan aangetoond van een grote, ronde Gallo-Romeinse tempel, met een diameter van 36 m.

### » De haven van Mortagne-sur-Gironde, kaart F 10

Een schilderachtig dorpje aan het estuarium, omgeven door moerassen en geschikt voor de hengelsport, de jacht en wandelingen. Bezienswaardigheden: l'Ermitage Saint-Martial meezijn in de rots uitgeholde kapel en, in de omgeving, de kerk van Saint-Fort-sur-Gironde.

**Verdere bezienswaardigheden:** Het dorp Mornac-sur-Seudre met zijn ambacht-kunstenaars en zijn zoutpannen, de Romaanse kerken van Sablonceaux, Vaux-sur-Mer, Arces-sur-Gironde, Thaims, Saujon en Saint-Romain-de-Benet, de haven van Mortagne sur Gironde, de route langs het estuarium van de Gironde via de wijngaarden van Haute Saintonge.